



En un clin d'œil

PORTRAIT ÉCONOMIQUE

2021



UNE PUBLICATION DE LA COMMUNAUTÉ DE COMMUNES DES TERRES DU LAURAGAIS







Le territoire

TERRES DU LAURAGAIS

SUPERFICIE 
617.4 KM²
 58 communes
 3 bassins de vie
 13 communes pôles



-  2 pôles d'équilibre
-  2 pôles de proximité
-  9 pôles de proximité secondaire
-  3 bassins de vie

Une démographie à la hausse

EPCI	Nombre de Communes	Population municipale 2018	Densité	Taux d'évolution de la population 2015-2018
SICOVAL	36	79 426	319,72	+ 7,05 %
Terres du Lauragais	58	40 145	65,03	+ 4,21 %
Castelnaudary et Lauragais Audois	43	27 116	56,01	+ 4,41 %
Lauragais Revel Sorézois	28	21 523	61,19	+ 1,76%

 **Densité de Population**

2018 **65,03**
HABITANTS/KM²

2017 **64,2**
HABITANTS/KM²

2015 **62,45**
HABITANTS/KM²

15 965
ménages
en 2018

 **+ 7,3%**
par rapport à 2014

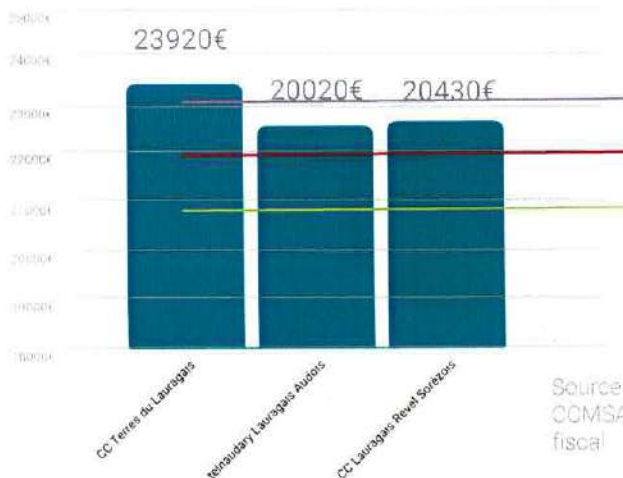
Médiane du revenu disponible par unité de consommation en 2018

23920
euros

+ 4 % par rapport à 2015

Médiane du revenu disponible par UC - 2018

 France
 Occitanie
 Haute-Garonne



Source : Insee-DGFIP-Chaf-Chav-COMSA, Fichier localisé social et fiscal

L'emploi



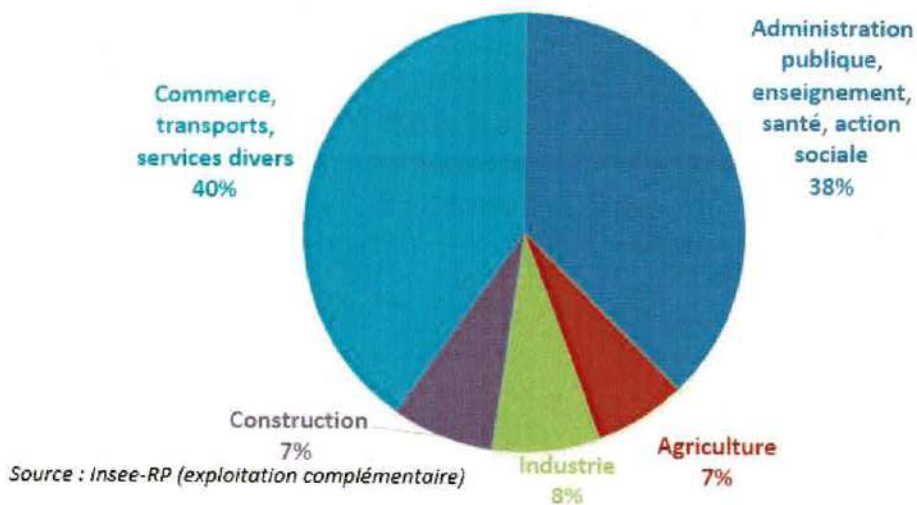
Emploi au LT en 2018

9 226

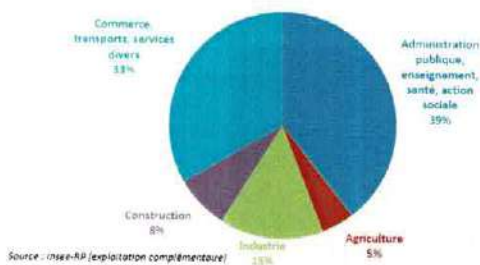
soit + 1,6 %
par rapport à 2014



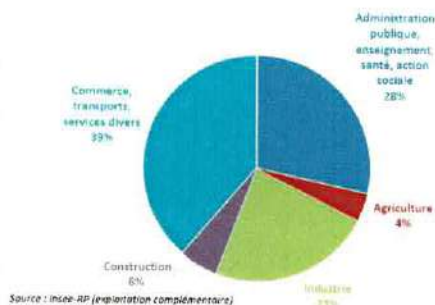
Emploi au LT par secteur d'activité 2018 - CC TDL



Emploi au LT par secteur d'activité 2018 - CC Castelnaudary



Emploi au LT par secteur d'activité 2018 - CC Revel



Taux d'activité

80,5%

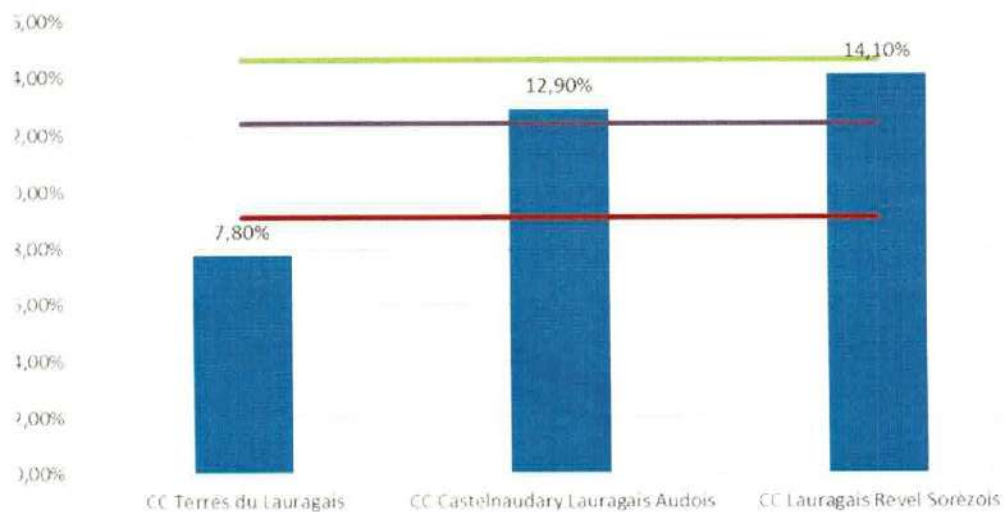
des 15/64 ans en 2018



CC Castelnaudary = **74,6%**
CC Revel = **74,5%**

Taux de chômage en baisse

Taux de chômage - 2018



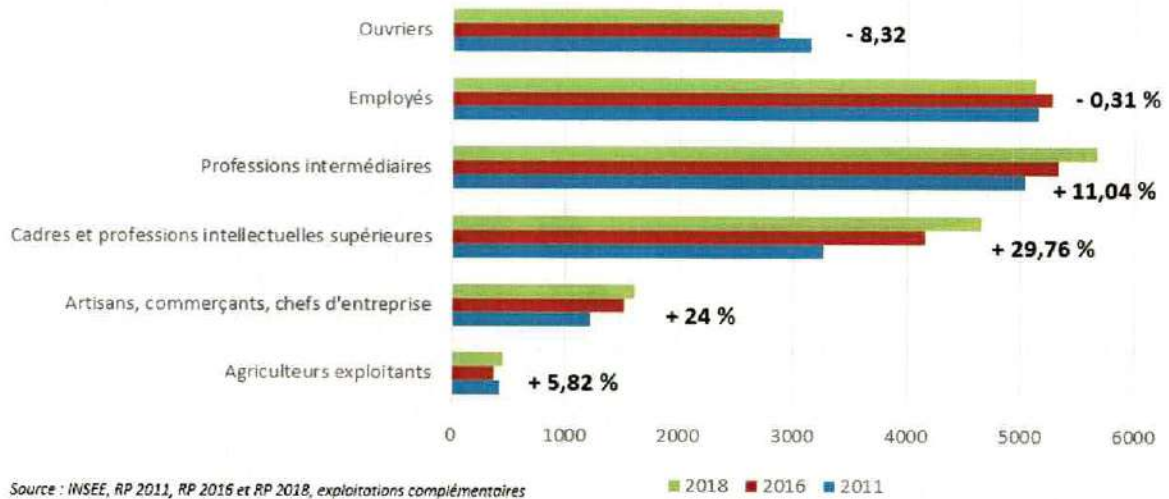
Source : Insee-RP

— France — Occitanie — Haute-Garonne

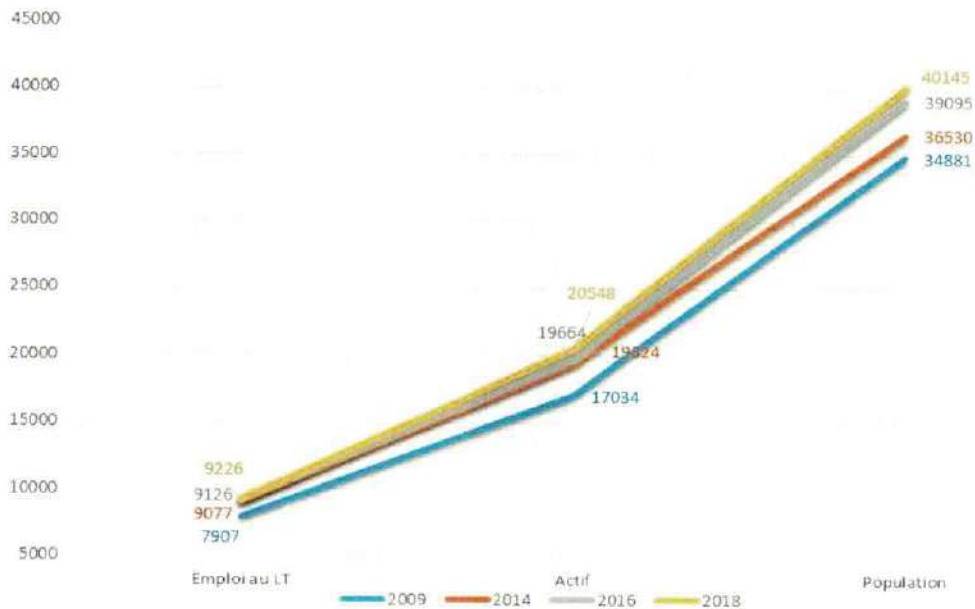


EPCI	Ratio nb d'actif pour 1 emploi-2018
Terres du Lauragais	2,23
Castelnaudary Lauragais Audois	1,24
Lauragais Revel Sorézois	1,30

Population active par CSP - 2018 CC TDL



Emploi au LT, Nb actif et population - TDL



Etablissements

4816

établissements

soit
+ 10%

par rapport
à mars 2020



- > **701** à Villefranche
- > **460** à Nailloux
- > **324** à Caraman
- > **260** à Lanta
- > **89** à Sainte Foy d'Aigrefeuille

(données AGDE au 03/11/2021)

Soit 38% des établissements du territoire

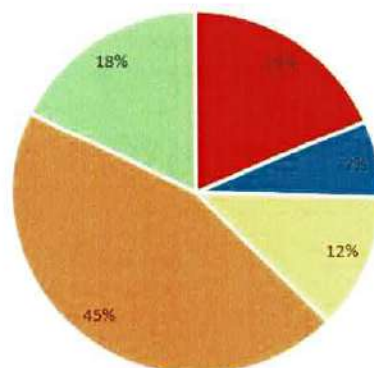
Créations d'établissements



462 en 2020
432 en 2019
370 en 2018
309 en 2017

Répartition des établissements par secteur d'activité

novembre 2021 - données AGDE



- Agriculture
- Industrie
- Construction
- Commerce/transports et services divers
- Administration publique, enseignement, santé et action sociale



Effectif

4736 TPE (98%)
79 PME
1 ETI (=LATESYS)



Le service DÉVELOPPEMENT ÉCONOMIQUE



Vous souhaitez vous implanter sur le territoire,
vous investir dans la dynamique territoriale,
faire part de vos projets, valoriser une initiative ?
N'hésitez pas à nous contacter !

Marjorie LEBLEU,

responsable du département Promotion du Territoire

marjorie.lebleu@terres-du-lauragais.fr

05 31 50 45 35 / 06 08 08 48 56

Julie BUGNON,

chargée de mission centres-bourgs et animation du tissu éco

julie.bugnon@terres-du-lauragais.fr

06.88.97.65.44

Olivier GUERRA,

Vice-président en charge du développement économique

SIÈGE ADMINISTRATIF

73, av de la Fontasse
31290 Villefranche-de-Lauragais
Tél. 05 31 50 45 50
Mail : accueil@terres-du-lauragais.fr

Antennes 

Secteur Caraman
7, av du 8 mai 1945 - 31460 Caraman

Secteur Nailloux
4, av. de Saint-Léon - 31560 Nailloux



www.terres-du-lauragais.fr

SUIVEZ-NOUS

